Aventurez-vous
sur les petites routes
et découvrez au détour
d'un virage, un hameau,
une auberge, un gîte,
une rivière… et sûrement
votre petit coin de paradis.

Parc naturel régional des Monts d'Ardèche

- Limites du Parc — Park boundary
- Cours d'eau — Water course
- Ligne de partage des eaux — Watershed Atlantic/Mediterranean
- Voie ferrée — Railway track
- Grandes itinérances — Riding trails, Mountain bike and cycling trails
- Itinéraire de Grande Randonnée (GR©) — Hiking trail
- Itinéraire de Grande Randonnée de Pays (GRP©) — Hiking trail
- Itinéraire routier paysager — Landscape road route
- AUBENAS — Ville Porte — Gateway town
- Office de tourisme et antennes locales — Tourist information Office
- Maison/Musée thématique — Thematic center
- Village remarquable — Outstanding village
- Monument et site à fort intérêt patrimonial — High-interest heritage monument or site
- Site naturel à fort intérêt patrimonial — High-interest natural heritage site
- Sentier d'interprétation — Path with explanatory signs
- Site d'escalade — Climbing site
- Vol libre — Para gliding
- Ski alpin — Downhill skiing
- Ski de fond — Cross-country skiing
- Raquettes à neige — Snowshoeing
- Point de vue — Viewpoint
- Station thermale — Spa
- Plan d'eau avec activités nautiques — Lakes with watersports
- Maison du Parc — Park center
- La Maison du Gerboul — Maison du Gerboul center

Les 51 Parcs naturels régionaux représentent 4 386 communes, 8,7 millions d'hectares, 15 % du territoire français et près de 4 millions d'habitants.

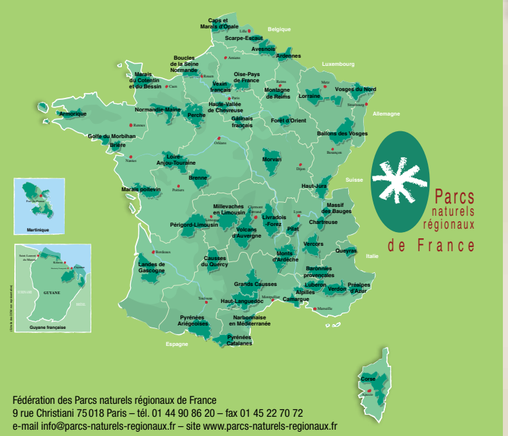

Fédération des Parcs naturels régionaux de France
9 rue Christiani 75018 Paris – tél. 01 44 90 86 20 – fax 01 45 22 70 72
e-mail info@parcs-naturels-regionaux.fr – site www.parcs-naturels-regionaux.fr

EXPLOREZ LES MAISONS ET MUSÉES DU PARC AVEC LE PASS'PARC !

PASS'PARC des Monts d'Ardèche

Bénéficiez de tarifs promotionnels et de lots cadeaux. À retirer gratuitement dans les Maisons et Musées ou dans les Offices de tourisme du Parc.

www.pnrma.fr
Suivez nous sur :

Parc naturel régional des MONTS D'ARDÈCHE

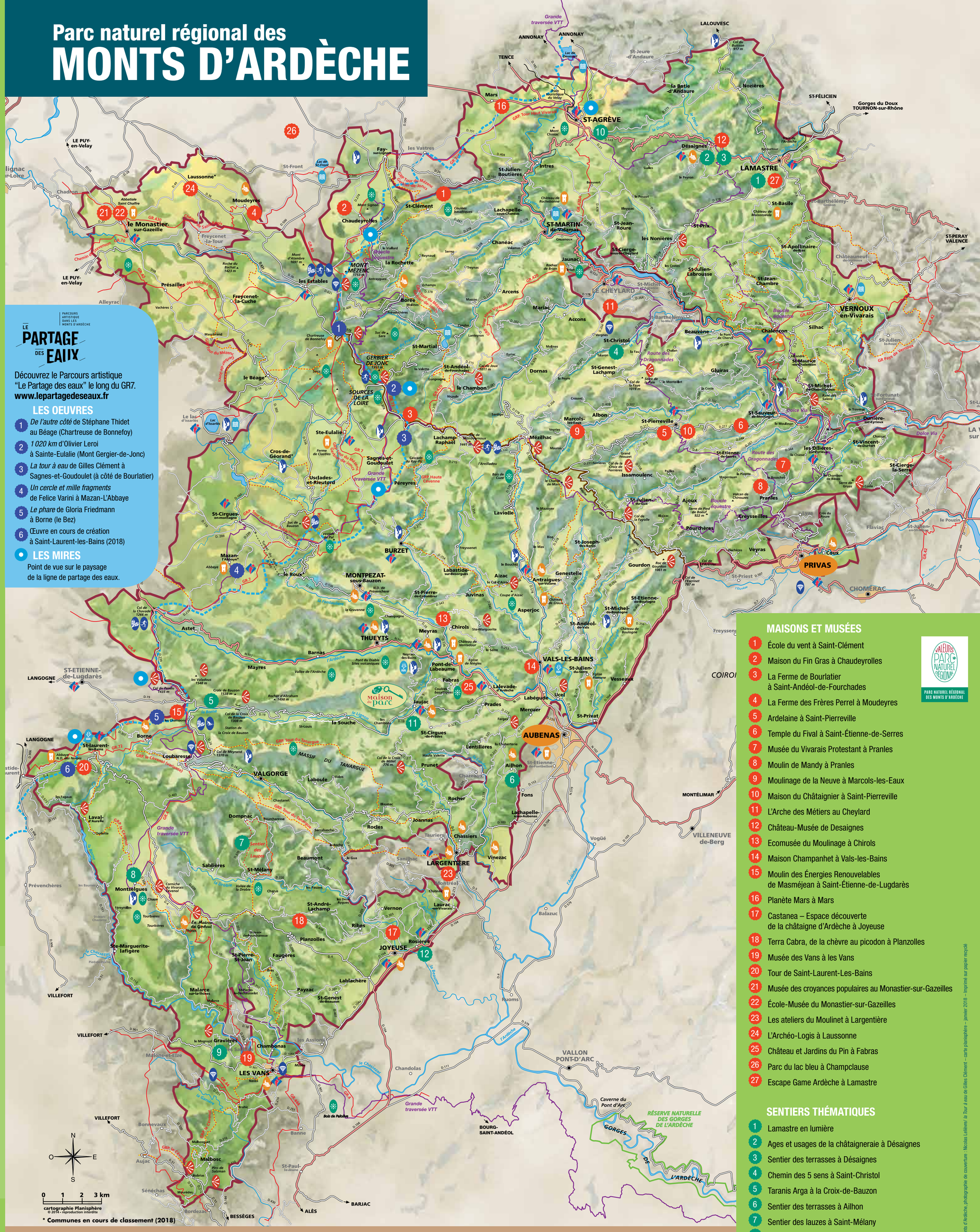

* Communes en cours de classement (2018)

LE PARTAGE DES EAUX
PARCOURS ARTISTIQUE DANS LES MONTS D'ARDÈCHE

Découvrez le Parcours artistique "Le Partage des eaux" le long du GR7.
www.lepartagedeseaux.fr

LES OEUVRES

1. *De l'autre côté* de Stéphane Thidet au Béage (Chartreuse de Bonnefoy)
2. *1 020 km* d'Olivier Leroi à Sainte-Eulalie (Mont Gergier-de-Jonc)
3. *La tour à eau* de Gilles Clément à Sagnes-et-Goudoulet (à côté de Bourlatier)
4. *Un cercle et mille fragments* de Felice Varini à Mazan-L'Abbaye
5. *Le phare* de Gloria Friedmann à Borne (le Bez)
6. Œuvre en cours de création à Saint-Laurent-les-Bains (2018)

LES MIRES

Point de vue sur le paysage de la ligne de partage des eaux.

Découvrir et s'informer

Relais d'information

La Maison du Parc des Monts d'Ardèche
Jaujac : 04 75 36 38 60
accueil@pnrma.fr

La Maison du Gerboul
www.maisondugerboul-thines.fr
Malarce-sur-la-Thines:
04 75 36 22 10

Les offices de tourisme et antennes locales

Office de tourisme de Val'Eyrieux
www.tourisme-valeyrieux.fr
- Le Cheylard
  04 75 29 18 71
- Saint-Agrève
  04 75 30 15 06
- Saint-Martin-de-Valamas
  04 75 64 80 97
- Saint-Pierreville
  04 75 66 64 64

Office de tourisme du Pays de Lamastre
www.otpayslamastre-ardeche.com
- Lamastre
  04 75 06 48 99
- Desaignes
  04 75 06 61 19

Office de tourisme Privas Centre Ardèche
www.ardeche-buissonniere.fr
- Privas
  04 75 20 81 81
- Les Ollières-sur-Eyrieux
  04 75 66 30 21
- Chalencon
  04 75 58 19 72
- Saint-Sauveur-de-Montagut
  04 75 65 43 13
- Vernoux
  04 75 58 18 10

Office de tourisme Mézenc-Loire-Meygal
www.mezencloiresauvage.com
- Le Monastier-sur-Gazeille
  04 71 08 37 76
- Les Estables
  04 71 08 31 08

Office de tourisme de la Montagne ardéchoise
www.la-montagne-ardechoise.com
- Sainte-Eulalie
  04 75 38 89 78
- Saint-Cirgues-en-Montagne
  04 75 94 09 35
- Saint-Étienne-de-Lugdarès
  04 66 46 65 36
- Saint-Laurent-les-Bains
  04 66 46 69 94

Office de tourisme Ardèche des Sources et Volcans
www.ardechedessourcesetvolcans.com
- Meyras-Neyrac
  04 75 36 46 26
- Jaujac
  04 75 93 28 54
- Thueyts
  04 75 36 46 79
- Burzet
  04 75 94 43 99

Office de tourisme du Pays d'Aubenas-Vals-Antraïgues
www.aubenas-vals.com
- Aubenas
  04 75 89 02 03
- Vals-les-Bains
  04 75 37 49 27
- Antraïgues-sur-Volane
  04 75 88 23 06

Office de tourisme du Val de Ligne
www.tourisme-valdeligne.fr
- Largentière
  04 75 89 33 30

Office de tourisme Cévennes d'Ardèche
www.cevennes-ardeche.com
- Joyeuse
  04 75 89 80 92
- Les Vans
  04 75 37 24 48

Agence de développement touristique de l'Ardèche
4 cours du Palais – 07000 Privas
04 75 64 04 66
www.ardeche-guide.com

MAISONS ET MUSÉES

1. École du vent à Saint-Clément
2. Maison du Fin Gras à Chaudeyrolles
3. La Ferme de Bourlatier à Saint-Andéol-de-Fourchades
4. La Ferme des Frères Perrel à Moudeyres
5. Ardelaine à Saint-Pierreville
6. Temple du Fival à Saint-Étienne-de-Serres
7. Musée du Vivarais Protestant à Pranles
8. Moulin de Mandy à Pranles
9. Moulinage de la Neuve à Marcols-les-Eaux
10. Maison du Châtaignier à Saint-Pierreville
11. L'Arche des Métiers au Cheylard
12. Château-Musée de Desaignes
13. Ecomusée du Moulinage à Chirols
14. Maison Champanhet à Vals-les-Bains
15. Moulin des Énergies Renouvelables de Masméjean à Saint-Étienne-de-Lugdarès
16. Planète Mars à Mars
17. Castanea – Espace découverte de la châtaigne d'Ardèche à Joyeuse
18. Terra Cabra, de la chèvre au picodon à Planzolles
19. Musée des Vans à les Vans
20. Tour de Saint-Laurent-Les-Bains
21. Musée des croyances populaires au Monastier-sur-Gazeilles
22. École-Musée du Monastier-sur-Gazeilles
23. Les ateliers du Moulinet à Largentière
24. L'Archéo-Logis à Laussonne
25. Château et Jardins du Pin à Fabras
26. Parc du lac bleu à Champclause
27. Escape Game Ardèche à Lamastre

VALEURS PARC NATUREL RÉGIONAL — PARC NATUREL RÉGIONAL DES MONTS D'ARDÈCHE

SENTIERS THÉMATIQUES

1. Lamastre en lumière
2. Ages et usages de la châtaigneraie à Désaignes
3. Sentier des terrasses à Désaignes
4. Chemin des 5 sens à Saint-Christol
5. Taranis Arga à la Croix-de-Bauzon
6. Sentier des terrasses à Ailhon
7. Sentier des lauzes à Saint-Mélany
8. Sentier des tourbières à Montselgues
9. Sentier du batistou à Gravière
10. Chiniacum à Saint-Agrève
11. La coulée vive à Jaujac
12. Le sentier des vignes à Rosières

GRANDES ITINÉRANCES

- Le partage des eaux
- La grande traversée VTT de l'Ardèche
  La Dolce Via
  La Route des Dragonnades
  La Boucle équestre
- Le GRP Tour du Mézenc Gerbier
  Le GRP Tour de la Haute-Cévenne
  Le GRP Tour du Tanargue
  Le GRP Le Cévenol

Création graphique : hominidées www.hominidees.fr – Crédits photographiques : S. Bugnon, N.Kiles, PNR des Monts d'Ardèche, photographie de couverture : Nicolas Lelièvre/ *la Tour à eau* de Gilles Clément – carte planisphère – janvier 2018 – Imprimé sur papier recyclé

Geopark mondial UNESCO
MONTS D'ARDÈCHE
Carte des Géosites

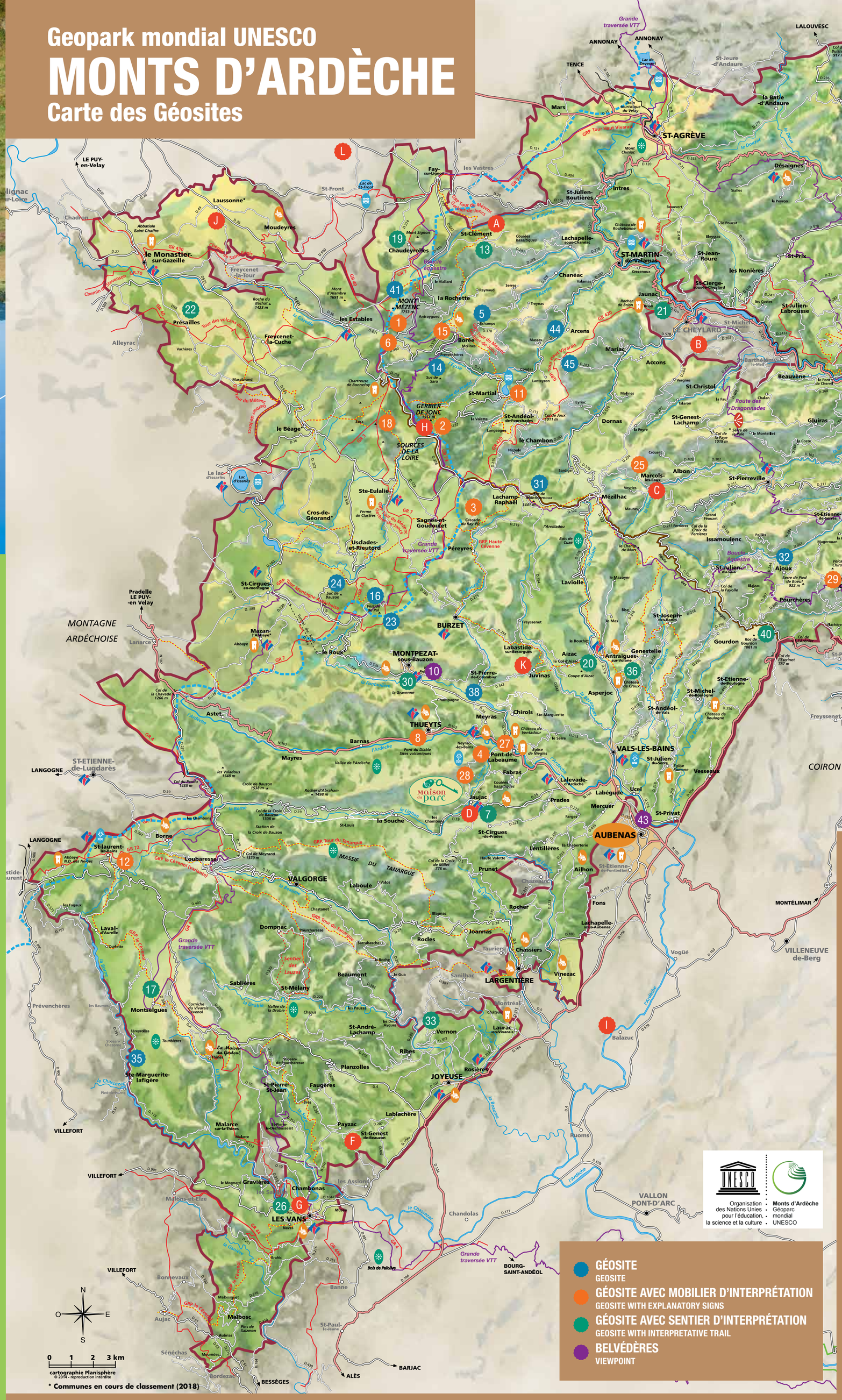

- Limites du Parc | Park boundary
- Cours d'eau | Water course
- Ligne de partage des eaux | Watershed Atlantic/Mediterranean
- Voie ferrée | Railway track
- Grandes itinérances | Riding trails, Mountain bike and cycling trails
- Itinéraire de Grande Randonnée (GR©) | Hiking trail
- Itinéraire de Grande Randonnée de Pays (GRP©) Hiking trail
- Itinéraire routier paysager | Landscape road route
- AUBENAS Ville Porte | Gateway town
- Office de tourisme et antennes locales Tourist information Office
- Village remarquable | Outstanding village
- Monument et site à fort intérêt patrimonial High-interest heritage monument or site
- Site naturel à fort intérêt patrimonial High-interest natural heritage site
- Station thermale | Spa
- Plan d'eau avec activités nautiques Lakes with watersports
- Maison du Parc Park center
- La Maison du Gerboul — Maison du Gerboul Gerboul center

Organisation des Nations Unies pour l'éducation, la science et la culture · Monts d'Ardèche Géoparc mondial UNESCO

- **GÉOSITE** GEOSITE
- **GÉOSITE AVEC MOBILIER D'INTERPRÉTATION** GEOSITE WITH EXPLANATORY SIGNS
- **GÉOSITE AVEC SENTIER D'INTERPRÉTATION** GEOSITE WITH INTERPRETATIVE TRAIL
- **BELVÉDÈRES** VIEWPOINT

cartographie Planisphère © 2014 - reproduction interdite

* Communes en cours de classement (2018)

MAISON, MUSÉE ET EXPOSITION À THÉMATIQUE GÉOLOGIQUE
THEMATIC CENTER OR EXHIBITION AROUND GEOLOGICAL HERITAGE

- A École du Vent à Saint-Clément
- B L'Arche des métiers au Cheylard
- C Dans le secret des bulles à Marcols-les-Eaux
- D Maison du Parc à Jaujac
- E Tour de Saint-Laurent-les-Bains – Odyssées des eaux
- F Sur les traces des premiers dinosaures – Exposition privée à Payzac
- G Musées des Vans
- H Maison de site du Gerbier
- I Muséum de l'Ardèche
- J L'Archéo-Logis à Laussonne
- K Espace exposition de la météorite de Juvinas
- L Parc du lac bleu à Champclause

1. Mont Mézenc à Borée, La Rochette, Chaudeyrolles, Les Estables
2. Le mont Gerbier de Jonc à Saint-Martial et Sainte-Eulalie
3. Cascades du Ray-Pic à Péreyres
4. Maar Doris et Mofette à Meyras
5. Maar d'Échamps - Molines à Borée
6. Cirque des Boutières à Borée
7. Coupe de Jaujac et coulées basaltique de Jaujac - Fabras
8. Gravenne de Thueyts et Pont du Diable
9. Belvédère de Saint-Michel-de-Chabrillanoux
10. Coulées du Château de Pourcheyrolles à Montpezat-sous-Bauzon
11. Lac de Saint Martial et Suc de Lestrat
12. Fontaine d'eau chaude de Saint-Laurent-les-Bains
13. Coulées de Saint-Clément
14. Rocher des Pradoux et Sucs de Sara à Borée
15. Petite et Grande Roches, Gouleyou et Suc de Touron à Borée
16. Cratère de Maar de la Vestide du Pal à Burzet, Montpezat-sous-Bauzon
17. Chaos de Montselgues
18. Les cinq sucs à Sainte-Eulalie, Cros de Géorand, Le Béage
19. Maar de Chaudeyrolles et Mont Signon
20. Volcan d'Aizac et sa coulée
21. Rocher de Brion à Jaunac
22. Sucs de Breysse à Alleyrac, Presailles, Monastier-sur-Gazeille
23. Le Chambon à Montpezat-sous-Bauzon
24. Suc de Bauzon à Montpezat-sous-Bauzon Saint-Cirgues-en-Montagne, Usclades-et-Rieutord
25. Le Rocher du Don à Marcols-les-Eaux
26. Cirque de Naves aux Vans
27. Supperposition des coulées de Pont-de-Labeaume
28. Volcan du Souilhol à Meyras
29. Volcan de Chirouze à Pranles
30. Gravenne de Montpezat
31. Suc de Montivernoux à Lachamp-Raphaël, Mézilhac
32. Rocher d'Ajoux
33. Cascade de Baumicou à Vernon
34. Serre de Gruas à Saint-Vincent-de-Durfort
35. Bloc granitique de la Borne à Sainte-Marguerite-Lafigère
36. Neck de Craux à Genestelle
37. Bois du Four à Vernoux-en-Vivarais
38. Superposition de coulées basaltiques à l'Armanier à Meyras
39. Carrière de Chalencon
40. Roche de Gourdon
41. Dents du Mézenc à Chaudeyrolles
42. Grottes de La Jaubernie à Coux
43. Belvédère de l'Airette à Aubenas
44. Rocher de Soutron à Arcens
45. Carrière d'Argile et vallée des tuiliers à Mariac

Maison du Parc
50 allée Marie Sauzet
07380 Jaujac
Tél. 04 75 36 38 60
www.pnrma.fr

La Région Auvergne-Rhône-Alpes · Haute-Loire le DÉPARTEMENT · ardèche LE DÉPARTEMENT

Amateurs de grands espaces, de panoramas à couper le souffle, de villages pittoresques blottis au pied des volcans, de gorges, ruisseaux et torrents impétueux, bienvenue dans le Parc naturel régional des Monts d'Ardèche !
Le Parc est classé à l'UNESCO au titre du label mondial GEOPARK. Découvrez les sites géologiques majeurs au verso de cette carte.

Lovers of wide open spaces, breathtaking panoramas, picturesque villages nestling at the foot of volcanic hills, gorges, rushing streams and torrents – welcome to the Monts d'Ardèche Regional Nature Park ! It's our pleasure to welcome you here far from the hustle and bustle, and to help you discover the hidden face of the Ardèche !
The Park is an UNESCO Global Geopark. You can discover the most important geological sites on the back of this map.